REGION GRAND OUEST
Bvld des Demoiselles
49400 SAUMUR cedex

Département : Charente

1:3 130

SIAP NORD EST CHARENTE
(EX SIAEP DE SAINT CLAUD)

CHAMPAGNE-MOUTON

RESEAU EAU POTABLE

PLAN D'ENSEMBLE

Plan: 1	Format : A0	Planche : 1 / 6	Indice : 00

Date d'impression : 04/02/2020

DIFFUSION

Ind.	Date	Etabli par	Nature des modifications
00			

N

Noeud simple
Réducteur de pression
Vanne de sectionnement
Vidange
Purge
Robinet 1/4 tour
Ventouse
Distribution

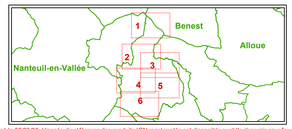

La position, la nature des canalisations et la géométrie des fonds de plan sont données à titre indicatif. Elles n'engagent en aucun cas la responsabilité de la société émetrice du plan. Toute précision nécessaire sera confirmée par relevé de terrain ou sondage. BD parcellaire®, BD adresse®, ©IGN - reproduction interdite Licence n°2008CUI-ENT0432 acquise au titredu contrat n°9783 signé le 03/06/08. L'année de référence des produits IGN représentés est disponible sur http://sips.ins.saur.fr

REGION GRAND OUEST
Bvld des Demoiselles
49400 SAUMUR cedex

Département : Charente 1:3 130

SIAEP NORD EST CHARENTE
(EX SIAEP DE SAINT CLAUD)

CHAMPAGNE-MOUTON

RESEAU EAU POTABLE

PLAN D'ENSEMBLE

Plan: 2 | Format : A0 | Planche : 2 / 6 | Indice : 00

Date d'impression : 04/02/2020

DIFFUSION

Ind.	Date	Etabli par	Nature des modifications
00			

Noeud simple
Compteur simple
Purge
Réduction
Terminal de branchement; Prise en charge
Vanne de sectionnement
Ventouse
Vidange
Branchement simple
Distribution

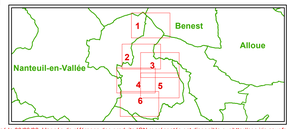

La position, la nature des canalisations et la géométrie des fonds de plan sont données à titre indicatif. Elles n'engagent en aucun cas la responsabilité de la société émetrice du plan. Toute précision nécessaire sera confirmée par relevé de terrain ou sondage. BD parcellaire®, BD adresse®, ©IGN - reproduction interdite Licence n°2008CUI-ENT0432 acquise au titredu contrat n°9783 signé le 03/06/08. L'année de référence des produits IGN représentés est disponible sur http://sps.ins.saur.fr

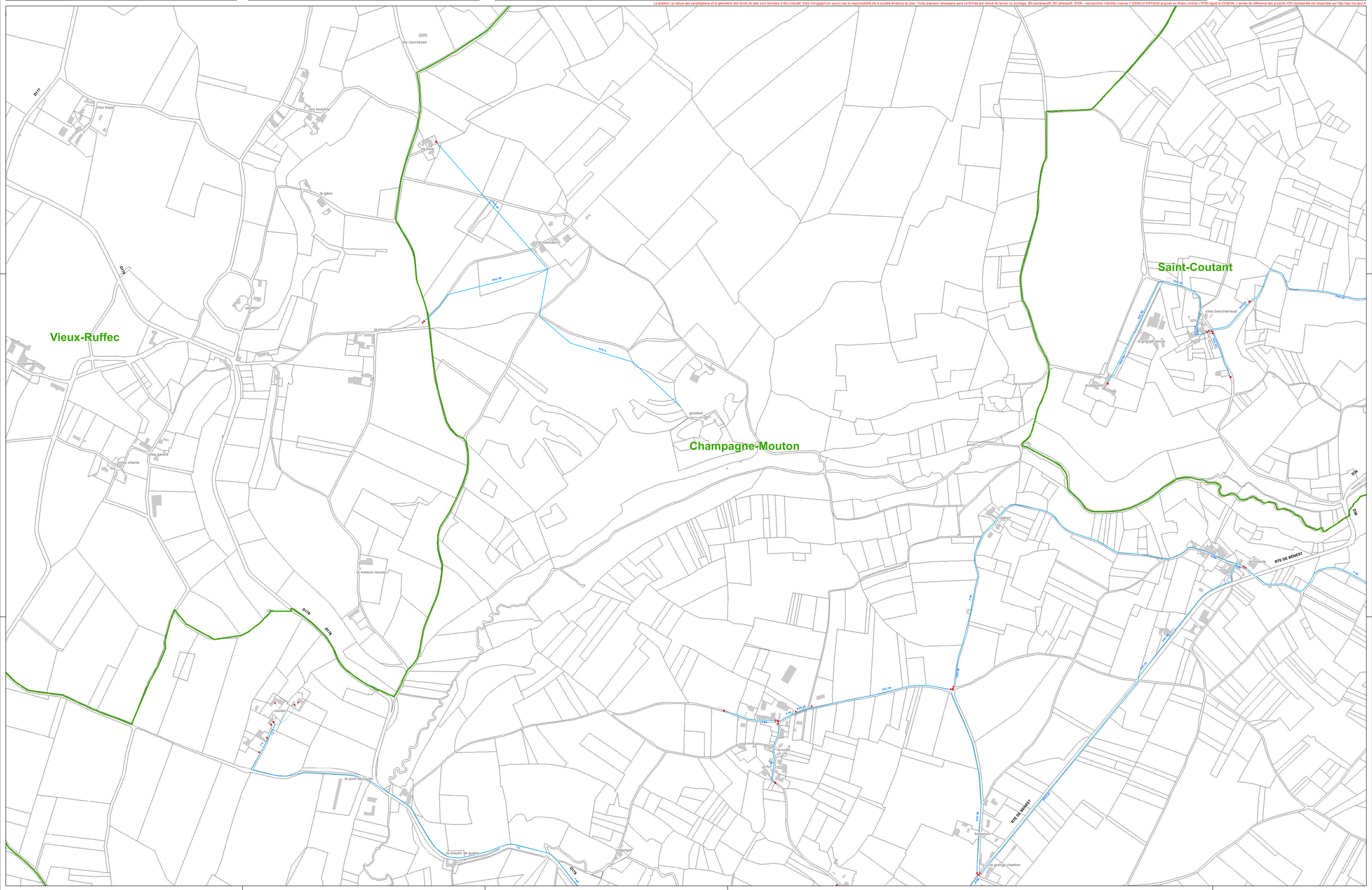

REGION GRAND OUEST
Bvld des Demoiselles
49400 SAUMUR cedex

Département : Charente | 1:3 130

SIAEP NORD EST CHARENTE (EX SIAEP DE SAINT CLAUD)

CHAMPAGNE-MOUTON

RESEAU EAU POTABLE

PLAN D'ENSEMBLE

Plan: 3 | Format : A0 | Planche : 3 / 6 | Indice : 00

Date d'impression : 04/02/2020

DIFFUSION

Ind.	Date	Etabli par	Nature des modifications
00			

Noeud simple
Bouche d'incendie Té / Bout
Clapet
Compteur export
Compteur simple
Poteau d'incendie Té / Bout
Purge
Réduction
Réserve incendie
Té; Manchon
Terminal de branchement; Prise en charge
Vanne de sectionnement
Vanne fermée
Vanne en attente
Ventouse
Vidange
Branchement simple
Distribution

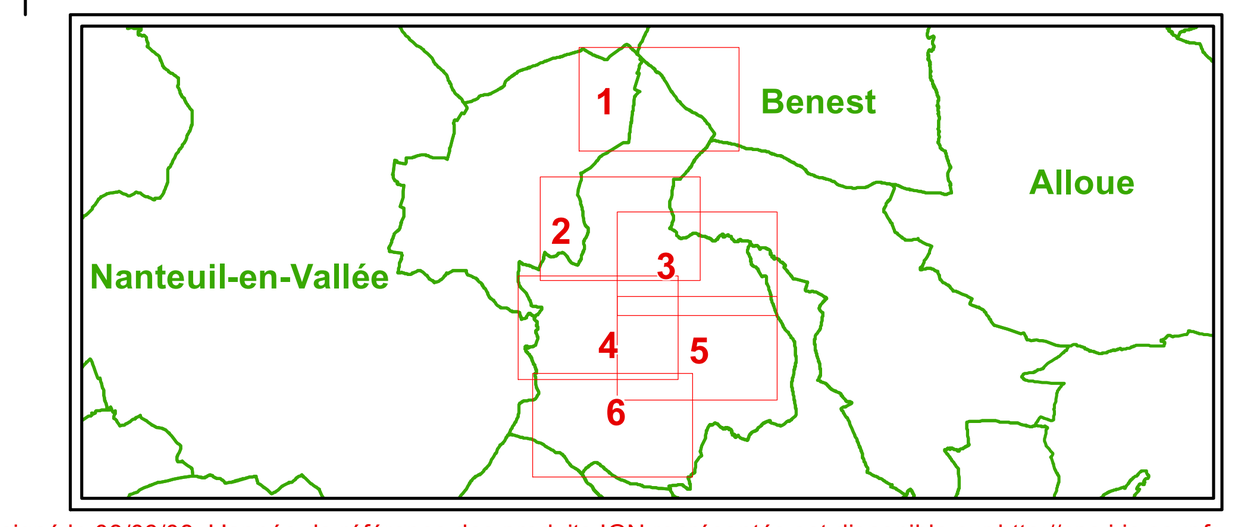

La position, la nature des canalisations et la géométrie des fonds de plan sont données à titre indicatif. Elles n'engagent en aucun cas la responsabilité de la société émetrice du plan. Toute précision nécessaire sera confirmée par relevé de terrain ou sondage. BD parcellaire®, BD adresse®, ©IGN - reproduction interdite Licence n°2008CUI-ENT0432 acquise au titredu contrat n°9783 signé le 03/06/08. L'année de référence des produits IGN représentés est disponible sur http://sps.iris.saur.fr

REGION GRAND OUEST
Bvld des Demoiselles
49400 SAUMUR cedex

Département : Charente — 1:3 130

SIAEP NORD EST CHARENTE
(EX SIAEP DE SAINT CLAUD)

CHAMPAGNE-MOUTON

RESEAU EAU POTABLE

PLAN D'ENSEMBLE

Plan: 4	Format : A0	Planche : 4 / 6	Indice : 00

Date d'impression : 04/02/2020

DIFFUSION

Ind.	Date	Etabli par	Nature des modifications
00			

Noeud simple
Bouche d'incendie Té / Bout
Clapet
Compteur de sectorisation
Compteur simple
Coude
Débitmètre
Poteau d'incendie Té / Bout
Purge
Réduction
Station de pompage
Té; Manchon
Terminal de branchement; Prise en charge
Vanne de sectionnement
Vanne fermée
Vanne en attente
Branchement simple
Refoulement
Distribution

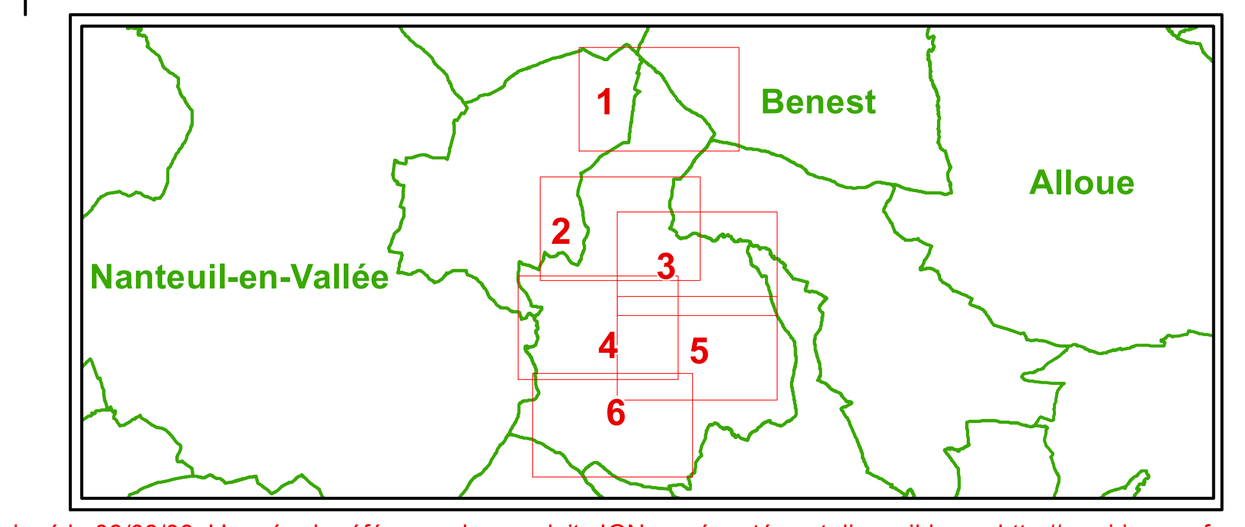

La position, la nature des canalisations et la géométrie des fonds de plan sont données à titre indicatif. Elles n'engagent en aucun cas la responsabilité de la société émetrice du plan. Toute précision nécessaire sera confirmée par relevé de terrain ou sondage. BD parcellaire®, BD adresse®, ©IGN - reproduction interdite Licence n°2008CUI-ENT0432 acquise au titredu contrat n°9783 signé le 03/06/08. L'année de référence des produits IGN représentés est disponible sur http://sps.iris.saur.fr

REGION GRAND OUEST
Bvld des Demoiselles
49400 SAUMUR cedex

Département : Charente

1:3 130

SIAEP NORD EST CHARENTE
(EX SIAEP DE SAINT CLAUD)
CHAMPAGNE-MOUTON

RESEAU EAU POTABLE

PLAN D'ENSEMBLE

Plan: 5	Format : A0	Planche : 5 / 6	Indice : 00

Date d'impression : 04/02/2020

DIFFUSION

Ind.	Date	Etabli par	Nature des modifications
00			

N

- Noeud simple
- Bouche d'incendie Té / Bout
- Clapet
- Compteur de sectorisation
- Compteur simple
- Coude
- Débitmètre
- Poteau d'incendie Té / Bout
- Purge
- Té; Manchon
- Terminal de branchement; Prise en charge
- Vanne de sectionnement
- Vanne fermée
- Vanne en attente
- Ventouse
- Vidange

Branchement simple — Distribution

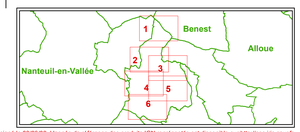

La position, la nature des canalisations et la géométrie des fonds de plan sont données à titre indicatif. Elles n'engagent en aucun cas la responsabilité de la société émettrice du plan. Toute précision nécessaire sera confirmée par relevé de terrain ou sondage. BD parcellaire®, BD adresse®, ©IGN - reproduction interdite Licence n°2008CUI-ENT0432 acquise au titredu contrat n°8783 signé le 03/06/08. L'année de référence des produits IGN représentés est disponible sur http://sps.ins.saur.fr

Le Vieux-Cérier

Champagne-Mouton

D740

D739

D102

D36

D43

D29

D162

D740

CHE DE TRAVERSE

RTE DE RUFFEC

R DU SAPIN VERT

CHE DU CLUZEAU

R DU MAQUIS FOCH

R DE LA MALADRERIE

R DU MINAGE

R DE LA RESSOURCE

RTE DE BENEST

CHE DE L'ERMITAGE

R DU LAVOIR

R DU GUERTEAU

R FROIDE

AV DE LA GARENNE

CHE DU CHAUSSE PIED

R DE LA CANETTE

AL DU PANORAMA

R BOUCHERIE

R SAINT-MICHEL

R DE LA COUR

R DE LA CHENAU

R BUISSONNIERE

R DU CALLIRAUD

R DE LA GARE

R DU STADE

R DU PETIT MARAT

R JULES FERRY

CHE DES BERGERES

RTE DE SAINT-CLAUD

fontanon

la grange charton

la ressource

le sapin vert

l'ermitage

le chausse-pied

la garenne

les mergeauds

le pelouret

la grange la verrière

les grouges

les terrières

la petite grange

la roue

fontclairet

bellevue

embournet

le puy léonard

luyers

les cluzauds

maugorge

invivory

la roche

REGION GRAND OUEST
Bvld des Demoiselles
49400 SAUMUR cedex

Département : Charente 1:3 130

SIAEP NORD EST CHARENTE
(EX SIAEP DE SAINT CLAUD)

CHAMPAGNE-MOUTON

RESEAU EAU POTABLE

PLAN D'ENSEMBLE

Plan: 6 | Format : A0 | Planche : 6 / 6 | Indice : 00

Date d'impression : 04/02/2020

DIFFUSION

Ind.	Date	Etabli par	Nature des modifications
00			

- Noeud simple
- Bouche d'incendie Té / Bout
- Compteur de sectorisation
- Compteur simple
- Coude
- Poteau d'incendie Té / Bout
- Purge
- Réduction
- Réservoir sur tour
- Station de pompage
- Té; Manchon
- Terminal de branchement; Prise en charge
- Vanne de sectionnement
- Vanne fermée
- Ventouse
- Vidange
- Branchement simple
- Refoulement
- Distribution

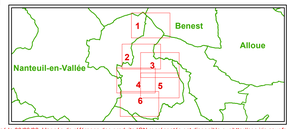
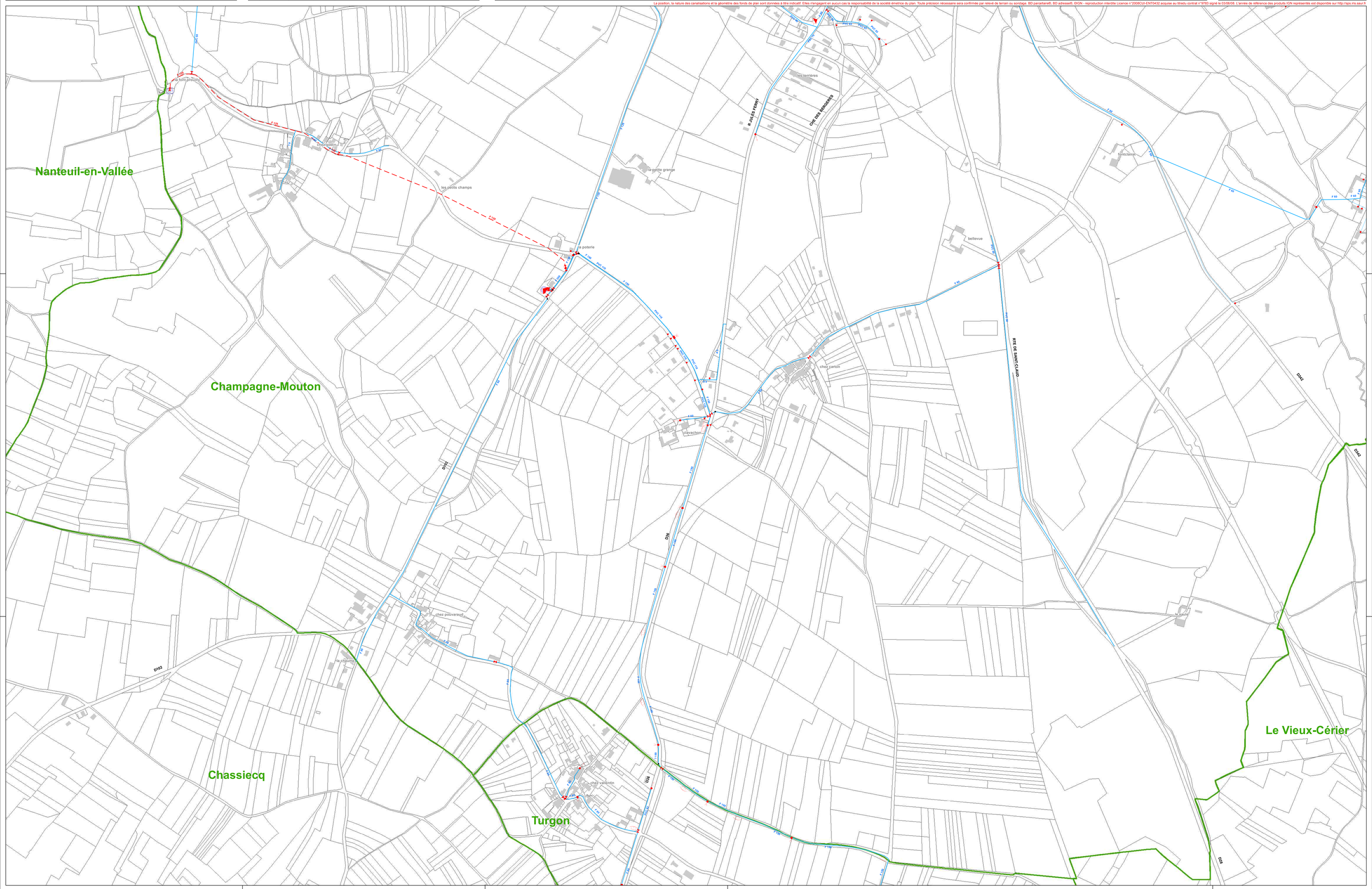
La position, la nature des canalisations et la géométrie des fonds de plan sont données à titre indicatif. Elles n'engagent en aucun cas la responsabilité de la société émetrice du plan. Toute précision nécessaire sera confirmée par relevé de terrain ou sondage. BD parcellaire®, BD adresse®, ©IGN - reproduction interdite Licence n°2008CUI-ENT0432 acquise au titredu contrat n°9783 signé le 03/06/08. L'année de référence des produits IGN représentés est disponible sur http://sps.iris.saur.fr